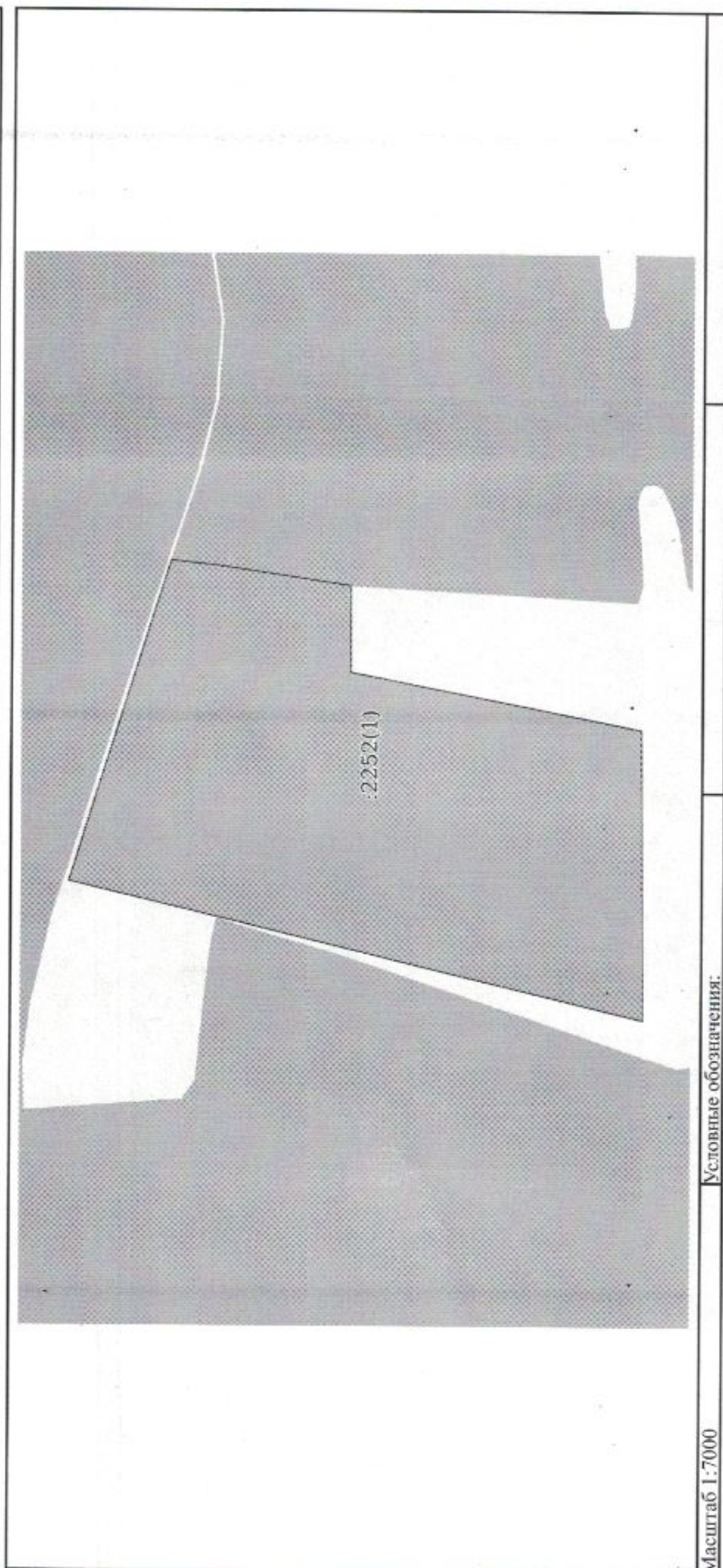


Земельный участок			
вид объекта недвижимости			
Лист № 2 раздела 3	Всего листов раздела 3: 5	Всего разделов: 4	Всего листов выписки: 12
31.10.2023г. № КУВИ-001/2023-246220128			
Кадастровый номер: 56:05:0000000:2252			



 ДОКУМЕНТ ПОДПИСАН ЭЛЕКТРОННОЙ ПОДПИСЬЮ Сертификат: 003805687401C3382B3576ACD8425108 Владелец: ФЕДЕРАЛЬНАЯ СЛУЖБА ГОСУДАРСТВЕННОЙ РЕГИСТРАЦИИ, КАДАСТРА И КАРТОГРАФИИ Действителен с 27.06.2023 по 19.09.2024		инициалы, фамилия
ПОЛНОЕ НАИМЕНОВАНИЕ ДОЛЖНОСТИ		



Земельный участок

вид объекта недвижимости

Лист № 3 раздела 3

Всего листов раздела 3: 5

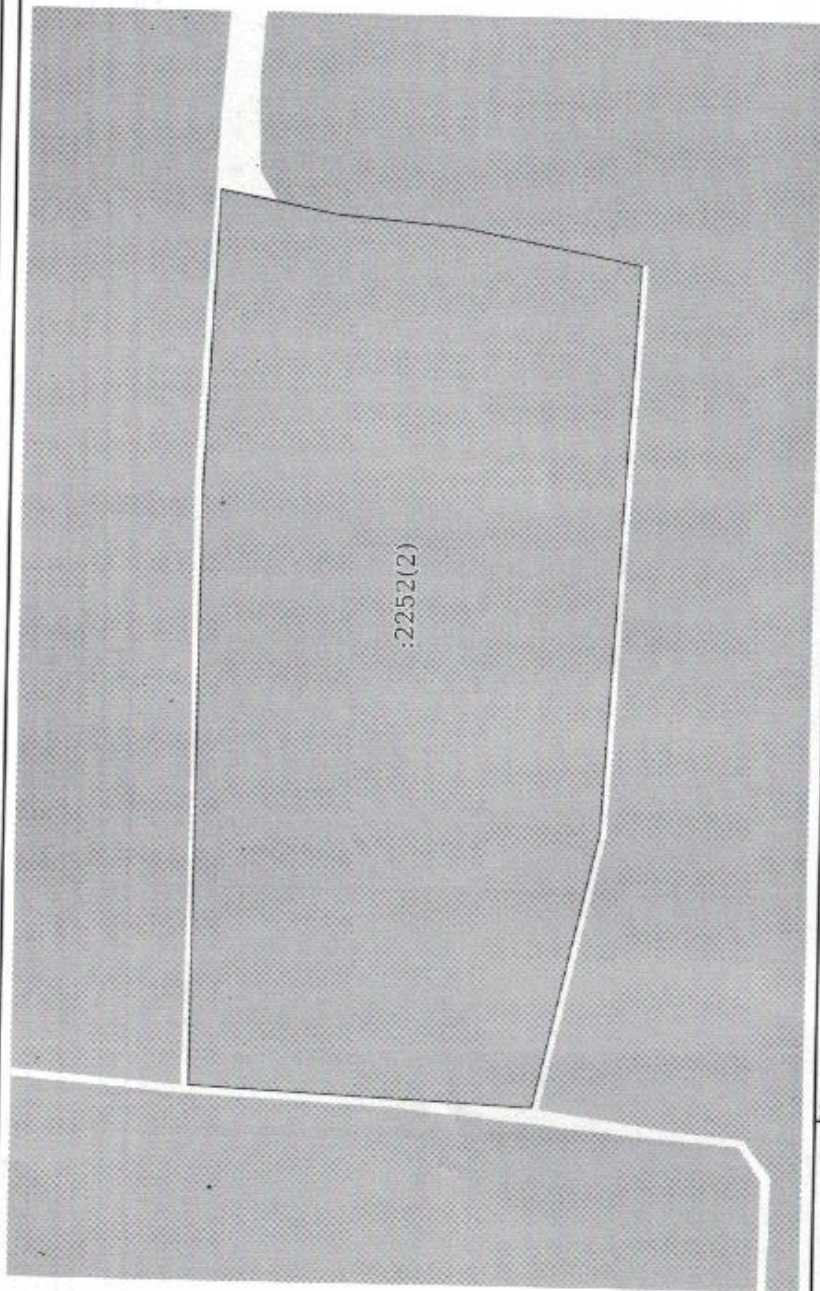
Всего разделов: 4

Всего листов выписки: 12

31.10.2023г. № КУВИ-001/2023-246220128


Кадастровый номер:

56:05:0000000:2252



Масштаб 1:4000

Условные обозначения:

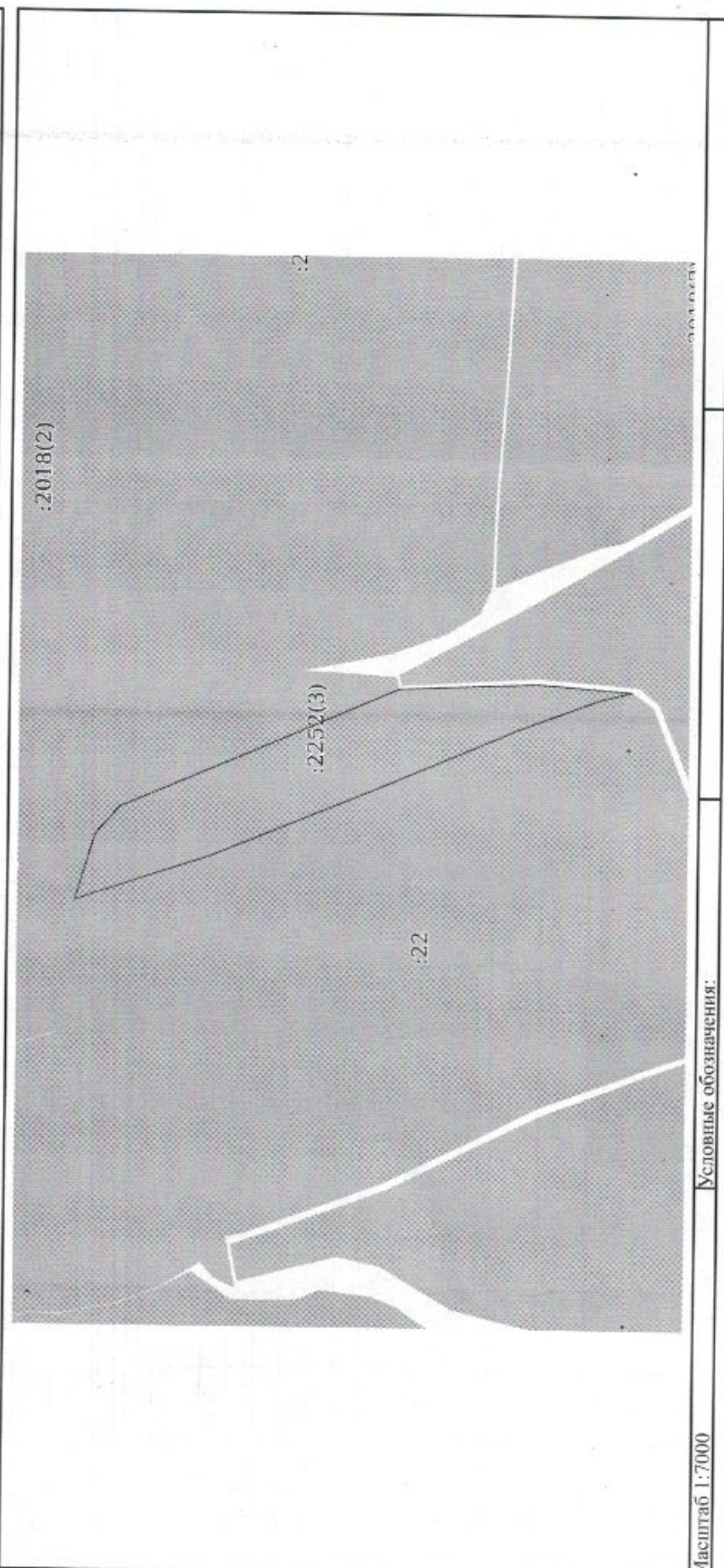


ПОЛНОЕ НАИМенование Должности


Инициалы, фамилия



Земельный участок			
вид объекта недвижимости			
Лист № 4 раздела 3	Всего листов раздела 3: 5	Всего разделов: 4	Всего листов выписки: 12
31.10.2023г. № КУ/ВИ-001/2023-246220128			
Кадастровый номер: 56:05:0000000:2252			



Масштаб 1:7000




ДОКУМЕНТ ПОДПИСАН  
ЭЛЕКТРОННОЙ ПОДПИСЬЮ

Сертификат: 0030305607401C334D2B3576ACDC8425108  
Выдано: ФЕДЕРАЛЬНАЯ СЛУЖБА ГОСУДАРСТВЕННОЙ  
РЕГИСТРАЦИИ, КАДАСТРА И КАРТОГРАФИИ  
Действителен с 27.06.2023 по 19.09.2024

ПОЛНОЕ НАИМЕНОВАНИЕ ДОЛЖНОСТИ	ИНИЦИАЛЫ, ФАМИЛИЯ
-------------------------------	-------------------

Земельный участок			
вид объекта недвижимости			
Лист № 5 раздела 3	Всего листов раздела 3: 5	Всего разделов: 4	Всего листов выписки: 12
31.10.2023г. № КУВИ-001/2023-246220128			
Кадастровый номер: 56:05:0000000:2252			



ПОЛНОЕ НАИМЕНОВАНИЕ ДОЛЖНОСТИ		ДОКУМЕНТ ПОДПИСАН ЭЛЕКТРОННОЙ ПОДПИСЬЮ	
Сертификат: 008B056B7401C838D2B3576ACDC8425108		Выдан: ФЕДЕРАЛЬНАЯ СЛУЖБА ГОСУДАРСТВЕННОЙ РЕГИСТРАЦИИ, КАДАСТРА И КАРТОГРАФИИ	
Действителен с 27.06.2023 по 19.09.2024		Инициалы, фамилия	